

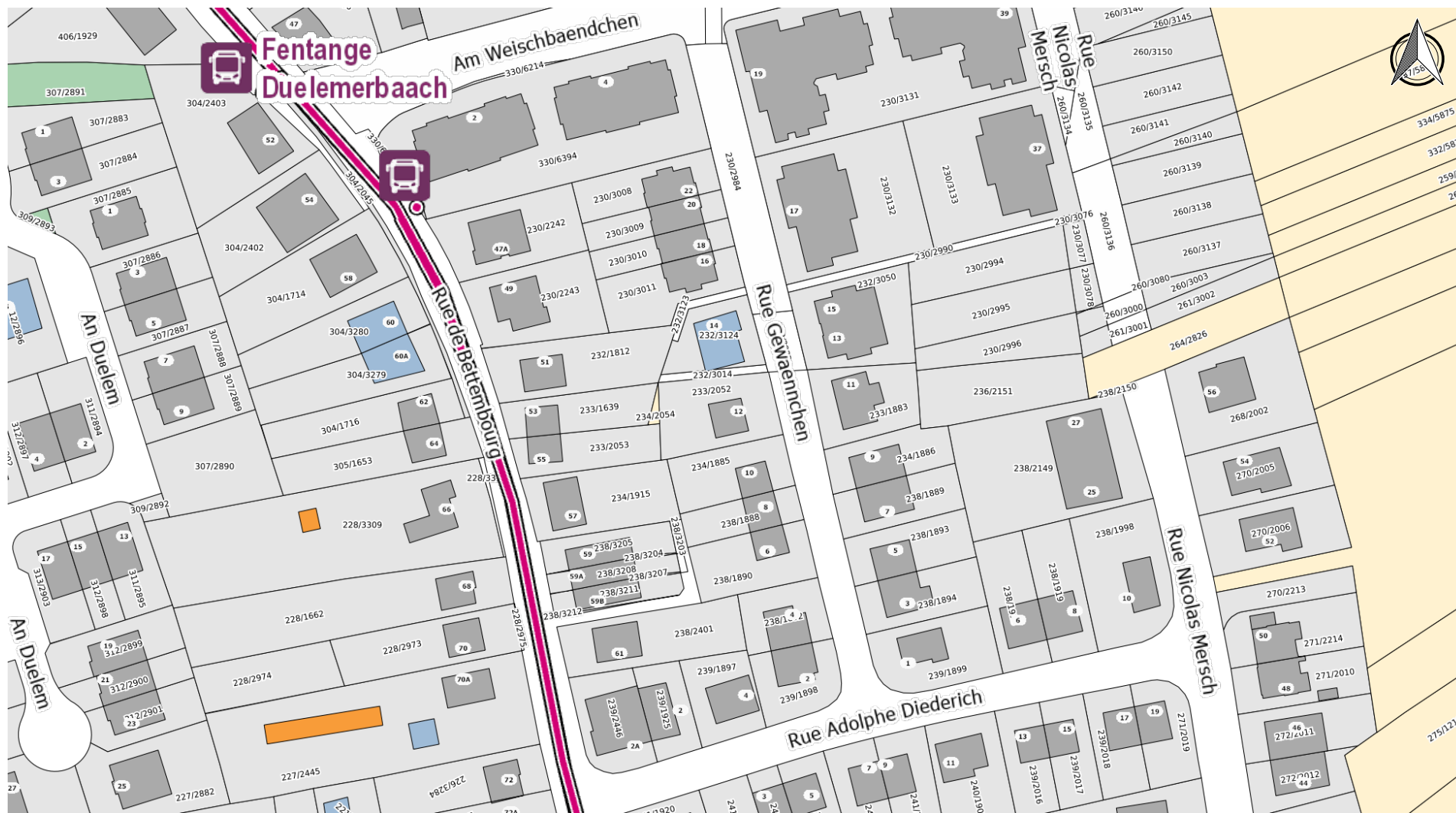
www.geoportail.lu est un portail d'accès aux informations géolocalisées, données et services qui sont mis à disposition par les administrations publiques luxembourgeoises. Responsabilité: Malgré la grande attention qu'elles portent à la justesse des informations diffusées sur ce site, les autorités ne peuvent endosser aucune responsabilité quant à la fidélité, à l'exactitude, à l'actualité, à la fiabilité et à l'intégralité de ces informations. Information dépourvue de foi publique.
Droits d'auteur: Administration du Cadastre et de la Topographie. <http://g-o.lu/copyright>

Echelle approximative 1:1500



<http://g-o.lu/3/F8CI0>





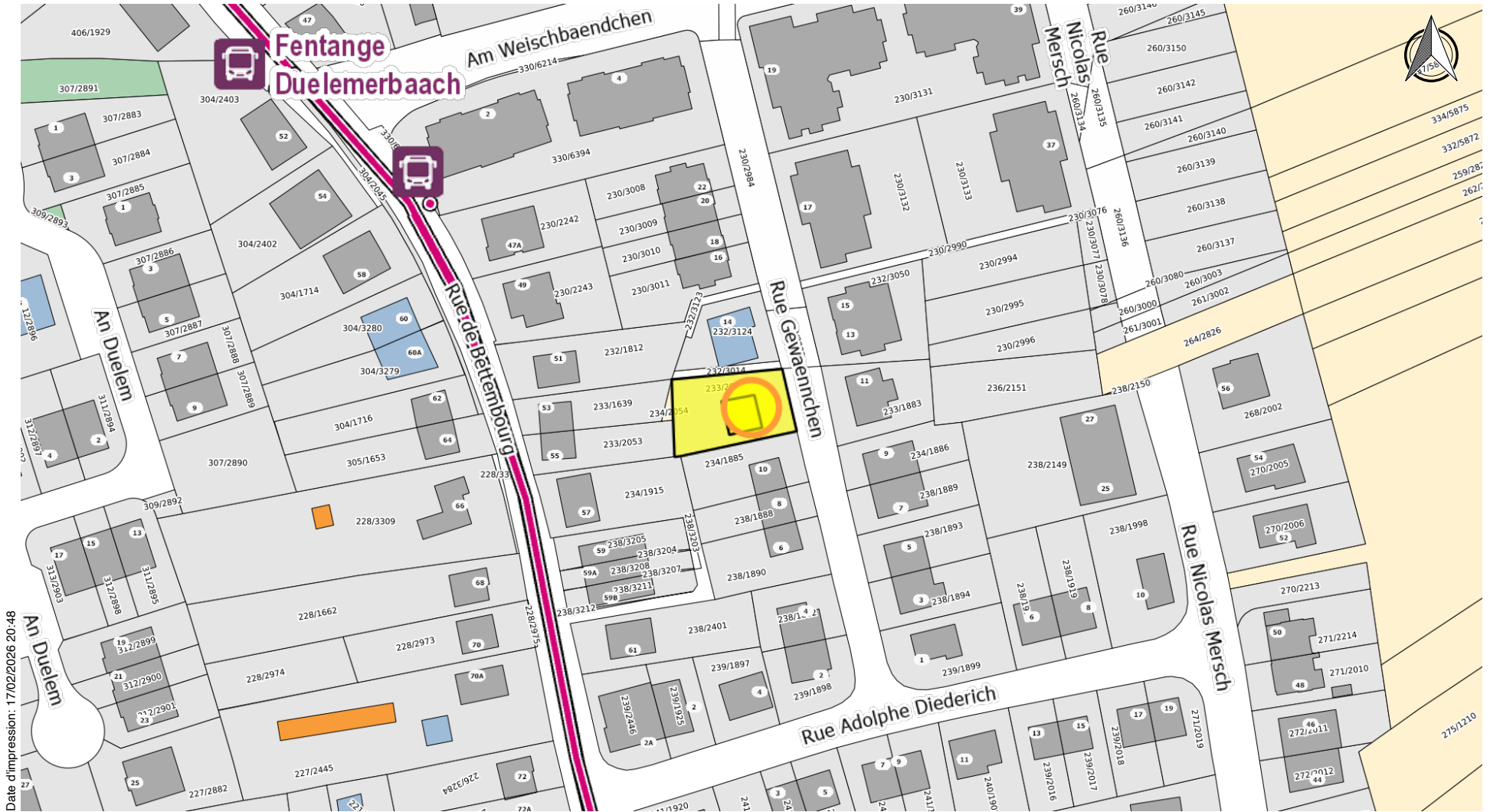
www.geoportail.lu est un portail d'accès aux informations géolocalisées, données et services qui sont mis à disposition par les administrations publiques luxembourgeoises. Responsabilité: Malgré la grande attention qu'elles portent à la justesse des informations diffusées sur ce site, les autorités ne peuvent endosser aucune responsabilité quant à la fidélité, à l'exactitude, à l'actualité, à la fiabilité et à l'intégralité de ces informations. Information dépourvue de foi publique.
Droits d'auteur: Administration du Cadastre et de la Topographie. <http://g-o.lu/copyright>

Echelle approximative 1:1500



<http://g-o.lu/3/XKs19>






Date d'impression: 17/02/2026 20:48

www.geoportail.lu est un portail d'accès aux informations géolocalisées, données et services qui sont mis à disposition par les administrations publiques luxembourgeoises. Responsabilité: Malgré la grande attention qu'elles portent à la justesse des informations diffusées sur ce site, les autorités ne peuvent endosser aucune responsabilité quant à la fidélité, à l'exactitude, à l'actualité, à la fiabilité et à l'intégralité de ces informations. Information dépourvue de foi publique.
Droits d'auteur: Administration du Cadastre et de la Topographie. <http://g-o.lu/copyright>

Echelle approximative 1:1500



<http://g-o.lu/3/nsy4Y>



×

Prévisualisation du mesurage

Pour des raisons de protection de données, nous ne pouvons pas afficher les documents de la mensuration officielle en résolution complète, par contre vous avez la possibilité de les commander de manière individuelle et traçable.

Annuler [Commander](#)

Adresses

12, Rue Gewaennchen
L-5828 Fentange

Bâtiments

Type :bâtiment à habitation

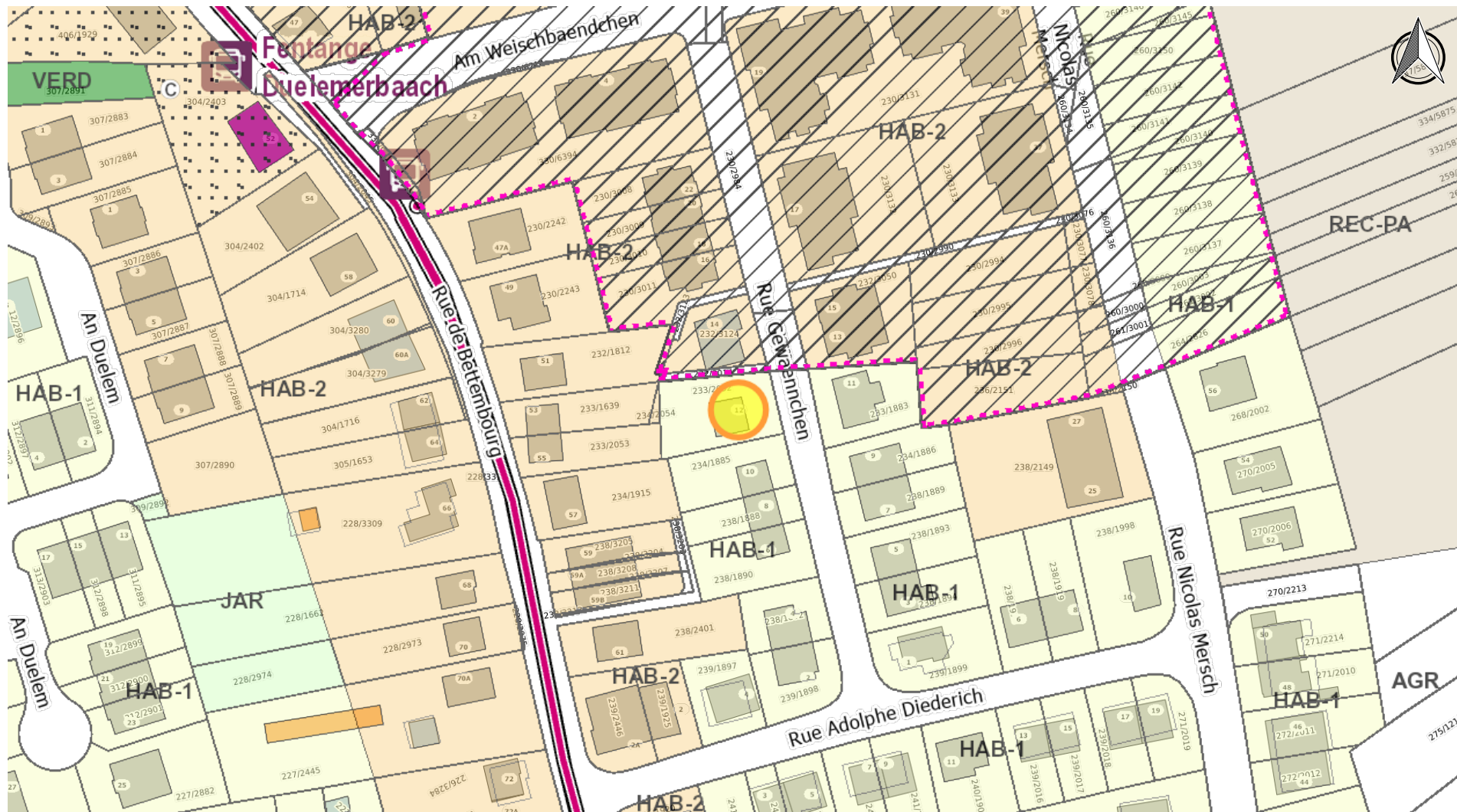
Parcelles cadastrales

233/2052

Commune : HESPERANGE
Section : D de FENTANGE
Numéro cadastral : 233/2052
Contenance : 0ha 05a 79ca
Lieudit : Rue Gewaennchen
Nature : place (occupée)
Occupation : bâtiment à habitation
Dernier mesurage : 2488
Lien vers les mesurages :

- No 1606 Plan 06/09/1994
- No 1303 Plan 20/06/1986
- No 641 Plan 29/03/1967
- No 641 Plan 29/03/1967
- No 641 Plan 29/03/1967

[Historique de la parcelle](#)
[Commander un extrait](#)



www.geoportail.lu est un portail d'accès aux informations géolocalisées, données et services qui sont mis à disposition par les administrations publiques luxembourgeoises. Responsabilité: Malgré la grande attention qu'elles portent à la justesse des informations diffusées sur ce site, les autorités ne peuvent endosser aucune responsabilité quant à la fidélité, à l'exactitude, à l'actualité, à la fiabilité et à l'intégralité de ces informations. Information dépourvue de foi publique.
Droits d'auteur: Administration du Cadastre et de la Topographie. <http://g-o.lu/copyright>

Echelle approximative 1:1500



<http://g-o.lu/3/4hNPJ>

