




Date d'impression: 28/05/2026 10:17

www.geoportail.lu est un portail d'accès aux informations géolocalisées, données et services qui sont mis à disposition par les administrations publiques luxembourgeoises. Responsabilité: Malgré la grande attention qu'elles portent à la justesse des informations diffusées sur ce site, les autorités ne peuvent endosser aucune responsabilité quant à la fidélité, à l'exactitude, à l'actualité, à la fiabilité et à l'intégralité de ces informations. Information dépourvue de foi publique. Droits d'auteur: Administration du Cadastre et de la Topographie. <http://g-o.lu/copyright>

Echelle approximative 1:1000



<https://g-o.lu/3/A1bQb>



Plans d'occupation du sol

pag_pos : POS Delimitation



pag_pos / POS Delimitation :

Données des sites et monuments

pag_ssmn : Monuments nationaux



pag_ssmn / Monuments nationaux :

pag_ssmn : Inventaire supplémentaire



pag_ssmn / Inventaire supplémentaire :

pag_ssmn : Sites archeologiques



pag_ssmn / Sites archeologiques :

Informations supplémentaires

pag_infos_supp : Informations supplémentaires (Points)



pag_infos_supp / Informations supplémentaires (Points) :

pag_infos_supp : Informations supplémentaires (Lignes)



pag_infos_supp / Informations supplémentaires (Lignes) :

pag_infos_supp : Informations supplémentaires (Surfaces)



pag_infos_supp / Informations supplémentaires (Surfaces) :

PAP approuvés

pag_pap_approuves : PAP approuvés



pag_pap_approuves / PAP approuvés :

Légende



Zones urbanisées ou destinées à être urbanisées :

Zones d'habitation	
HAB-1	zone d'habitation 1
HAB-2	zone d'habitation 2
Zones mixtes	
BIX-C	zone mixte urbaine centrale
BIX-U	zone mixte urbaine
BIX-V	zone mixte villageoise
BIX-R	zone mixte rurale
SEP	Zone de bâtiments et d'équipements publics
Zones d'activités	
ECC-c1	zone d'activités économiques communale type 1
ECC-c2	zone d'activités économiques communale type 2
ECC-r	zone d'activités économiques régionale
ECC-n	zone d'activités économiques nationale
EP-n	zone d'activités spécifiques nationale
COM	Zone commerciale
MIL	Zone militaire
AEPD	Zone d'aérodrome
Zones portuaires	
PORT-nc	zone de port de marchandises
PORT-p	zone de port de plaisance
GARE	Zone de gares ferroviaires et routières
REC	Zone de sport et de loisirs
SPEC	Zone spéciale
JAR	Zone de jardins familiaux

Zones ou espaces définis en exécution de dispositions spécifiques relatives (art. 38) :

	à l'aménagement du territoire		à la protection des sites et monuments nationaux
--	-------------------------------	--	--

Zone verte :

AGR	Zone agricole
FOR	Zone forestière
VIT	Zone viticole
HOR	Zone horticole
PARC	Zone de parc public
VERD	Zone de verdure

Zones superposées :

	Zone soumise à un PAP "nouveau quartier"
	Zone d'aménagement différencié
	Zone d'urbanisation prioritaire
	Zone de servitude "urbanisation"
Zone de servitude "couloirs et espaces réservés"	
	couloir pour projets routiers ou ferroviaires
	couloir pour projets de mobilité douce
	couloir pour projets de canalisation pour eaux usées
	couloir pour projets de rétention et d'écoulement des eaux pluviales
Secteur protégé d'intérêt communal	
	secteur protégé de type "environnement construit"
	secteur protégé de type "environnement naturel et paysage"
	secteur protégé de type "vestiges archéologiques"
	construction à conserver
	petit patrimoine à conserver
	alignement d'une construction existante à préserver
	gabarit d'une construction existante à préserver
Zones de risques naturels prévisibles	
	zone de risques d'effondrement ou de glissement de terrain
	zone de risques d'effondrement miniers
	zone inondable
	Zone à risques concernant la sécurité et la santé des personnes
	Zone de bruit
	Zone d'extraction
	Plan d'aménagement particulier dûment approuvé (à être indiqué)



Protection mobile contre les crues

Hauteur d'eau



< 0.5 m



> 0.5 - 1 m



> 1 - 2 m



> 2 - 4 m



> 4 m



Zones inondables non-connectées
au cours d'eau

Hauteur d'eau

Zones protégées par protections mobiles



< 0.5 m



> 0.5 - 1 m



> 1 - 2 m



> 2 - 4 m



> 4 m



Protection mobile contre les crues

Hauteur d'eau



< 0.5 m



> 0.5 - 1 m



> 1 - 2 m



> 2 - 4 m



> 4 m



Zones inondables non-connectées
au cours d'eau

Hauteur d'eau

Zones protégées par protections mobiles



< 0.5 m



> 0.5 - 1 m



> 1 - 2 m



> 2 - 4 m



> 4 m



Protection mobile contre les crues

Hauteur d'eau



< 0.5 m



> 0.5 - 1 m



> 1 - 2 m



> 2 - 4 m



> 4 m



Zones inondables non-connectées
au cours d'eau

Hauteur d'eau

Zones protégées par protections mobiles



< 0.5 m



> 0.5 - 1 m



> 1 - 2 m



> 2 - 4 m



> 4 m

— Cours d'eau avec un risque d'inondation significatif 2019

Kilométrage des cours d'eau



Canal - chenal de moulin



Cours d'eau



Noms de rue

roads_labels : street_names

roads_labels / street_names :

Arrêts de bus



Arrêts pour le transport en commun (Bus/Train)

Mobilités Central

Info | **Abfahrten** | Ankünfte

Centre, Forum Royal

Zeit	Aktuell	Nach
08:18	08:20	18 Kirchberg, John-F.-Kennedy
08:19	08:21	4 Cassange, Boy Konen
08:20	08:28	12 Kirchberg, Luxexpo Entrée Sud Quai 1
08:20	08:20	4 Limpertsberg, L.T. Michel Ludus
08:21	08:23	13 Cents, Appelsee-I.N.S.

Inhalte von Mobilität.lu

Mobilités Central

Info | **Abfahrten** | Ankünfte

Centre, Forum Royal

[» Als Start übernehmen](#)

[» Als Ziel übernehmen](#)

Inhalte von Mobilität.lu

Transport en commun - Réseau

cdt_lignes_all : Arrêts LUXTRAM



cdt_lignes_all / Arrêts LUXTRAM :

cdt_lignes_all : Lignes LUXTRAM



cdt_lignes_all / Lignes LUXTRAM :

cdt_lignes_all : Arrêts AVL



cdt_lignes_all / Arrêts AVL :

cdt_lignes_all : Lignes AVL



cdt_lignes_all / Lignes AVL :

cdt_lignes_all : Arrêts TICE



cdt_lignes_all / Arrêts TICE :

cdt_lignes_all : Lignes TICE



cdt_lignes_all / Lignes TICE :

cdt_lignes_all : Arrêts RGTR



cdt_lignes_all / Arrêts RGTR :

cdt_lignes_all : Lignes RGTR



cdt_lignes_all / Lignes RGTR :





- B41** (SGR 203 131 105)
Cetinares de helix (Lacustrines mires à cet ouvert)
Felskomplex (Fagobuquard)
- B42** (SGR 203 131 106)
Taux d'herbes (Lacustrines mires à cet ouvert)
Schuldbüschelkomplex (Fagobuquard)
- B43** (SGR 202 225 191)
Cetinares de graminées (Lacustrines mires à cet ouvert)
Magerrasenkomplex (Fagobuquard)
- B44** (SGR 230 180 220)
Magerrasen
Grüßgenosse
- B45** (SGR 0 175 150)
Dunes maritimes
Quale
- B46** (SGR 170 180 210)
Tauxes
Röhricht
- B47** (SGR 203 225 180)
Prairie maritime sur dunes sablonneuses ou dunes
Sand- und Silikatmagerrasen
- B48** (SGR 190 230 250)
Prairie fétide
Stillesse
- B49** (SGR 225 230 0)
Tauxes
Streuobstwälder
- B51** (SGR 110 235 0)
Prairie humide de collines
Sumpfbüschelsummwiese
- B52** (SGR 70 215 110)
Prairie humide de collines
Sumpf-Modermoor
- B53** (SGR 0 220)
Prairie humide de collines
Normannes Fiedgenössen
- B54** (SGR 130 235 0)
Prairie humide de collines
Lacustrines mires à cet ouvert
- B55** (SGR 203 225 0)
Prairie humide de collines
Gardien-Lacustrines mires à cet ouvert
- B56** (SGR 203 225 0)
Prairie humide de collines
Lacustrines mires à cet ouvert
- B57** (SGR 203 225 0)
Prairie humide de collines
Lacustrines mires à cet ouvert
- B58** (SGR 203 225 0)
Prairie humide de collines
Lacustrines mires à cet ouvert
- B59** (SGR 203 225 0)
Prairie humide de collines
Lacustrines mires à cet ouvert
- B60** (SGR 203 225 0)
Prairie humide de collines
Lacustrines mires à cet ouvert
- B61** (SGR 0 190 210)
Prairie humide de collines
Lacustrines mires à cet ouvert
- B62** (SGR 0 200 210)
Prairie humide de collines
Lacustrines mires à cet ouvert
- B63** (SGR 0 190 210)
Prairie humide de collines
Lacustrines mires à cet ouvert
- B64** (SGR 0 190 210)
Prairie humide de collines
Lacustrines mires à cet ouvert
- B65** (SGR 0 190 210)
Prairie humide de collines
Lacustrines mires à cet ouvert
- B66** (SGR 0 190 210)
Prairie humide de collines
Lacustrines mires à cet ouvert
- B67** (SGR 0 190 210)
Prairie humide de collines
Lacustrines mires à cet ouvert
- B68** (SGR 0 190 210)
Prairie humide de collines
Lacustrines mires à cet ouvert
- B69** (SGR 0 190 210)
Prairie humide de collines
Lacustrines mires à cet ouvert
- B70** (SGR 0 190 210)
Prairie humide de collines
Lacustrines mires à cet ouvert
- B71** (SGR 0 190 210)
Prairie humide de collines
Lacustrines mires à cet ouvert
- B72** (SGR 0 190 210)
Prairie humide de collines
Lacustrines mires à cet ouvert
- B73** (SGR 0 190 210)
Prairie humide de collines
Lacustrines mires à cet ouvert
- B74** (SGR 0 190 210)
Prairie humide de collines
Lacustrines mires à cet ouvert
- B75** (SGR 0 190 210)
Prairie humide de collines
Lacustrines mires à cet ouvert
- B76** (SGR 0 190 210)
Prairie humide de collines
Lacustrines mires à cet ouvert
- B77** (SGR 0 190 210)
Prairie humide de collines
Lacustrines mires à cet ouvert
- B78** (SGR 0 190 210)
Prairie humide de collines
Lacustrines mires à cet ouvert
- B79** (SGR 0 190 210)
Prairie humide de collines
Lacustrines mires à cet ouvert
- B80** (SGR 0 190 210)
Prairie humide de collines
Lacustrines mires à cet ouvert
- B81** (SGR 0 190 210)
Prairie humide de collines
Lacustrines mires à cet ouvert
- B82** (SGR 0 190 210)
Prairie humide de collines
Lacustrines mires à cet ouvert
- B83** (SGR 0 190 210)
Prairie humide de collines
Lacustrines mires à cet ouvert
- B84** (SGR 0 190 210)
Prairie humide de collines
Lacustrines mires à cet ouvert
- B85** (SGR 0 190 210)
Prairie humide de collines
Lacustrines mires à cet ouvert
- B86** (SGR 0 190 210)
Prairie humide de collines
Lacustrines mires à cet ouvert
- B87** (SGR 0 190 210)
Prairie humide de collines
Lacustrines mires à cet ouvert
- B88** (SGR 0 190 210)
Prairie humide de collines
Lacustrines mires à cet ouvert
- B89** (SGR 0 190 210)
Prairie humide de collines
Lacustrines mires à cet ouvert
- B90** (SGR 0 190 210)
Prairie humide de collines
Lacustrines mires à cet ouvert
- B91** (SGR 0 190 210)
Prairie humide de collines
Lacustrines mires à cet ouvert
- B92** (SGR 0 190 210)
Prairie humide de collines
Lacustrines mires à cet ouvert
- B93** (SGR 0 190 210)
Prairie humide de collines
Lacustrines mires à cet ouvert
- B94** (SGR 0 190 210)
Prairie humide de collines
Lacustrines mires à cet ouvert
- B95** (SGR 0 190 210)
Prairie humide de collines
Lacustrines mires à cet ouvert
- B96** (SGR 0 190 210)
Prairie humide de collines
Lacustrines mires à cet ouvert
- B97** (SGR 0 190 210)
Prairie humide de collines
Lacustrines mires à cet ouvert
- B98** (SGR 0 190 210)
Prairie humide de collines
Lacustrines mires à cet ouvert
- B99** (SGR 0 190 210)
Prairie humide de collines
Lacustrines mires à cet ouvert
- B00** (SGR 0 190 210)
Prairie humide de collines
Lacustrines mires à cet ouvert

BTK_B











- B41** (IGK 203 131 105)
Lösslehm mit hohen Lösssteinen (mit & ohne) (Fogelgebiet)
- B42** (IGK 203 131 106)
Lösslehm mit hohen Lösssteinen (mit & ohne) (Fogelgebiet)
- B43** (IGK 203 131 107)
Lösslehm mit hohen Lösssteinen (mit & ohne) (Fogelgebiet)
- B44** (IGK 203 131 201)
Magerpflanzengesellschaft (Fogelgebiet)
- B45** (IGK 0 175 150)
Quellmoor
- B46** (IGK 170 180 210)
Röhricht
- B47** (IGK 203 215 180)
Pflanzengesellschaft mit hohen Lösssteinen (mit & ohne) (Fogelgebiet)
- B48** (IGK 190 210 250)
Pflanzengesellschaft
- B49** (IGK 215 230 0)
Pflanzengesellschaft
- B50** (IGK 115 215 0)
Pflanzengesellschaft
- B51** (IGK 70 215 110)
Pflanzengesellschaft
- B52** (IGK 0 220)
Pflanzengesellschaft
- B53** (IGK 115 215 0)
Pflanzengesellschaft
- B54** (IGK 203 255 0)
Pflanzengesellschaft
- B55** (IGK 203 255 0)
Pflanzengesellschaft
- B56** (IGK 215 215 150)
Pflanzengesellschaft
- B57** (IGK 203 280 0)
Pflanzengesellschaft
- B58** (IGK 0 190 215)
Pflanzengesellschaft
- B59** (IGK 0 200 215)
Pflanzengesellschaft
- B60** (IGK 0 190 215)
Pflanzengesellschaft
- B61** (IGK 0 190 215)
Pflanzengesellschaft
- B62** (IGK 0 190 215)
Pflanzengesellschaft
- B63** (IGK 0 190 215)
Pflanzengesellschaft
- B64** (IGK 215 215 180)
Pflanzengesellschaft
- B65** (IGK 215 215 180)
Pflanzengesellschaft
- B66** (IGK 215 215 180)
Pflanzengesellschaft
- B67** (IGK 215 215 180)
Pflanzengesellschaft
- B68** (IGK 215 215 180)
Pflanzengesellschaft
- B69** (IGK 215 215 180)
Pflanzengesellschaft
- B70** (IGK 215 215 180)
Pflanzengesellschaft
- B71** (IGK 215 215 180)
Pflanzengesellschaft
- B72** (IGK 215 215 180)
Pflanzengesellschaft
- B73** (IGK 215 215 180)
Pflanzengesellschaft
- B74** (IGK 215 215 180)
Pflanzengesellschaft
- B75** (IGK 215 215 180)
Pflanzengesellschaft
- B76** (IGK 215 215 180)
Pflanzengesellschaft
- B77** (IGK 215 215 180)
Pflanzengesellschaft
- B78** (IGK 215 215 180)
Pflanzengesellschaft
- B79** (IGK 215 215 180)
Pflanzengesellschaft
- B80** (IGK 215 215 180)
Pflanzengesellschaft
- B81** (IGK 215 215 180)
Pflanzengesellschaft
- B82** (IGK 215 215 180)
Pflanzengesellschaft
- B83** (IGK 215 215 180)
Pflanzengesellschaft
- B84** (IGK 215 215 180)
Pflanzengesellschaft
- B85** (IGK 215 215 180)
Pflanzengesellschaft
- B86** (IGK 215 215 180)
Pflanzengesellschaft
- B87** (IGK 215 215 180)
Pflanzengesellschaft
- B88** (IGK 215 215 180)
Pflanzengesellschaft
- B89** (IGK 215 215 180)
Pflanzengesellschaft
- B90** (IGK 215 215 180)
Pflanzengesellschaft
- B91** (IGK 215 215 180)
Pflanzengesellschaft
- B92** (IGK 215 215 180)
Pflanzengesellschaft
- B93** (IGK 215 215 180)
Pflanzengesellschaft
- B94** (IGK 215 215 180)
Pflanzengesellschaft
- B95** (IGK 215 215 180)
Pflanzengesellschaft
- B96** (IGK 215 215 180)
Pflanzengesellschaft
- B97** (IGK 215 215 180)
Pflanzengesellschaft
- B98** (IGK 215 215 180)
Pflanzengesellschaft
- B99** (IGK 215 215 180)
Pflanzengesellschaft
- B00** (IGK 215 215 180)
Pflanzengesellschaft

Plan cadastral numérisé (PCN) - Bâtiments

Symbole	Titre
	Bâtiment à caractère public
	Bâtiment à habitation
	Bâtiment complété à partir des données topographiques
	Bâtiment à caractère commercial, industriel ou agricole

Plan cadastral numérisé (PCN) - Parcelles

Symbole	Titre
	Parcelle à caractère hydrographique
	Parcelle à caractère rural
	Parcelle à caractère forestier
	Parcelle à caractère urbain
	Parcelle à caractère industriel
	Parcelle à nature multiple
	Parcelle à caractère zone verte
	Voie de communication