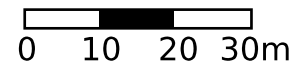


Date d'impression: 28/05/2026 10:20

www.geoportail.lu est un portail d'accès aux informations géolocalisées, données et services qui sont mis à disposition par les administrations publiques luxembourgeoises. Responsabilité: Malgré la grande attention qu'elles portent à la justesse des informations diffusées sur ce site, les autorités ne peuvent endosser aucune responsabilité quant à la fidélité, à l'exactitude, à l'actualité, à la fiabilité et à l'intégralité de ces informations. Information dépourvue de foi publique.  
Droits d'auteur: Administration du Cadastre et de la Topographie. <http://g-o.lu/copyright>

Echelle approximative 1:1000



<https://g-o.lu/3/lmc10>

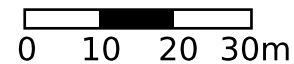




Date d'impression: 28/05/2026 10:09

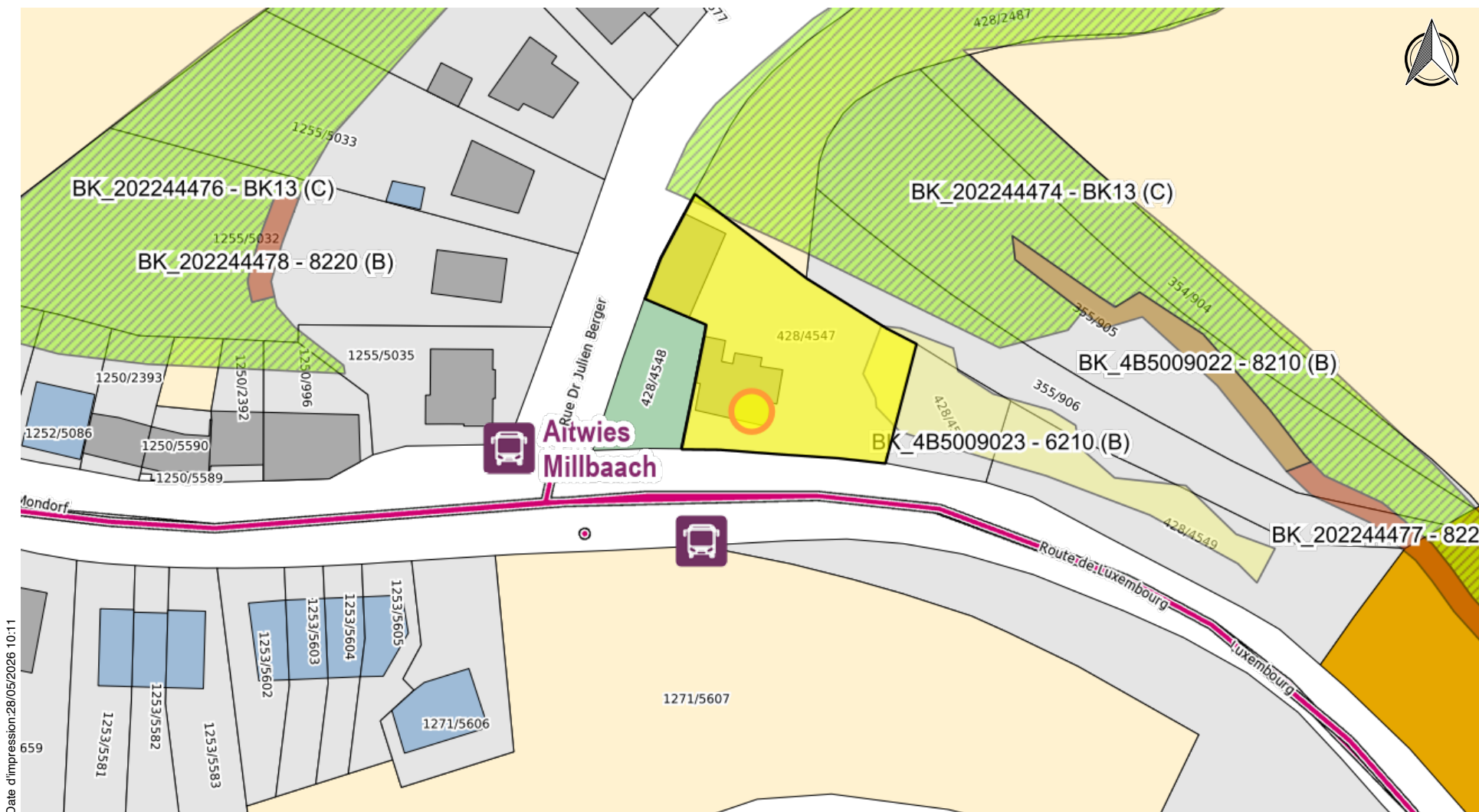
www.geoportail.lu est un portail d'accès aux informations géolocalisées, données et services qui sont mis à disposition par les administrations publiques luxembourgeoises. Responsabilité: Malgré la grande attention qu'elles portent à la justesse des informations diffusées sur ce site, les autorités ne peuvent endosser aucune responsabilité quant à la fidélité, à l'exactitude, à l'actualité, à la fiabilité et à l'intégralité de ces informations. Information dépourvue de foi publique. Droits d'auteur: Administration du Cadastre et de la Topographie. <http://g-o.lu/copyright>

Echelle approximative 1:1000



<https://g-o.lu/3/9iIHQ>

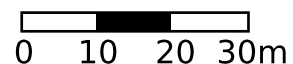




Date d'impression: 28/05/2026 10:11

www.geoportail.lu est un portail d'accès aux informations géolocalisées, données et services qui sont mis à disposition par les administrations publiques luxembourgeoises. Responsabilité: Malgré la grande attention qu'elles portent à la justesse des informations diffusées sur ce site, les autorités ne peuvent endosser aucune responsabilité quant à la fidélité, à l'exactitude, à l'actualité, à la fiabilité et à l'intégralité de ces informations. Information dépourvue de foi publique.  
Droits d'auteur: Administration du Cadastre et de la Topographie. <http://g-o.lu/copyright>

Echelle approximative 1:1000



<https://g-o.lu/3/lrius>



# Parcelles cadastrales

**428/4547**

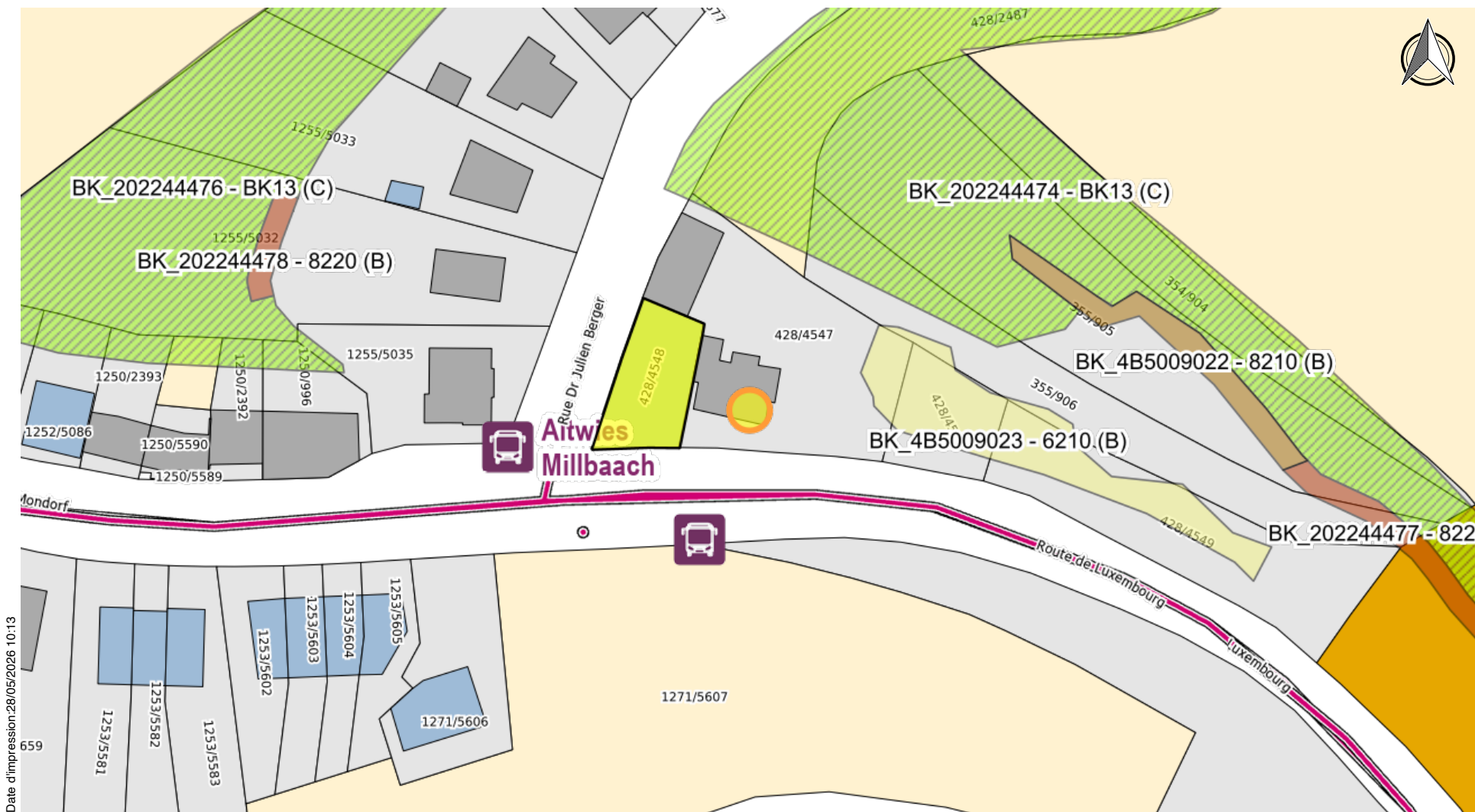
Commune : MONDORF-LES-BAINS  
Section : B de MONDORF-LES-BAINS  
Numéro cadastral : 428/4547  
Contenance : 0ha 13a 55ca  
Lieudit : Route de Luxembourg  
Nature : place (occupée)  
Occupation : bâtiment à habitation  
Dernier mesurage : 1359  
Lien vers les mesurages :  
LiensAperçus  
No 1359  
Bornage

- 30/11/2017
- 30/11/2017
- 30/11/2017

No 656  
Plan

- 24/07/1984
- 23/07/1984
- 24/07/1984

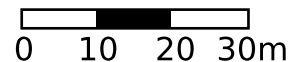
[Historique de la parcelle](#)[Commander un extrait](#)  
[Lien direct vers cet objet](#)



Date d'impression: 28/05/2026 10:13

www.geoportail.lu est un portail d'accès aux informations géolocalisées, données et services qui sont mis à disposition par les administrations publiques luxembourgeoises. Responsabilité: Malgré la grande attention qu'elles portent à la justesse des informations diffusées sur ce site, les autorités ne peuvent endosser aucune responsabilité quant à la fidélité, à l'exactitude, à l'actualité, à la fiabilité et à l'intégralité de ces informations. Information dépourvue de foi publique. Droits d'auteur: Administration du Cadastre et de la Topographie. <http://g-o.lu/copyright>

Echelle approximative 1:1000



<https://g-o.lu/3/oZcCy>



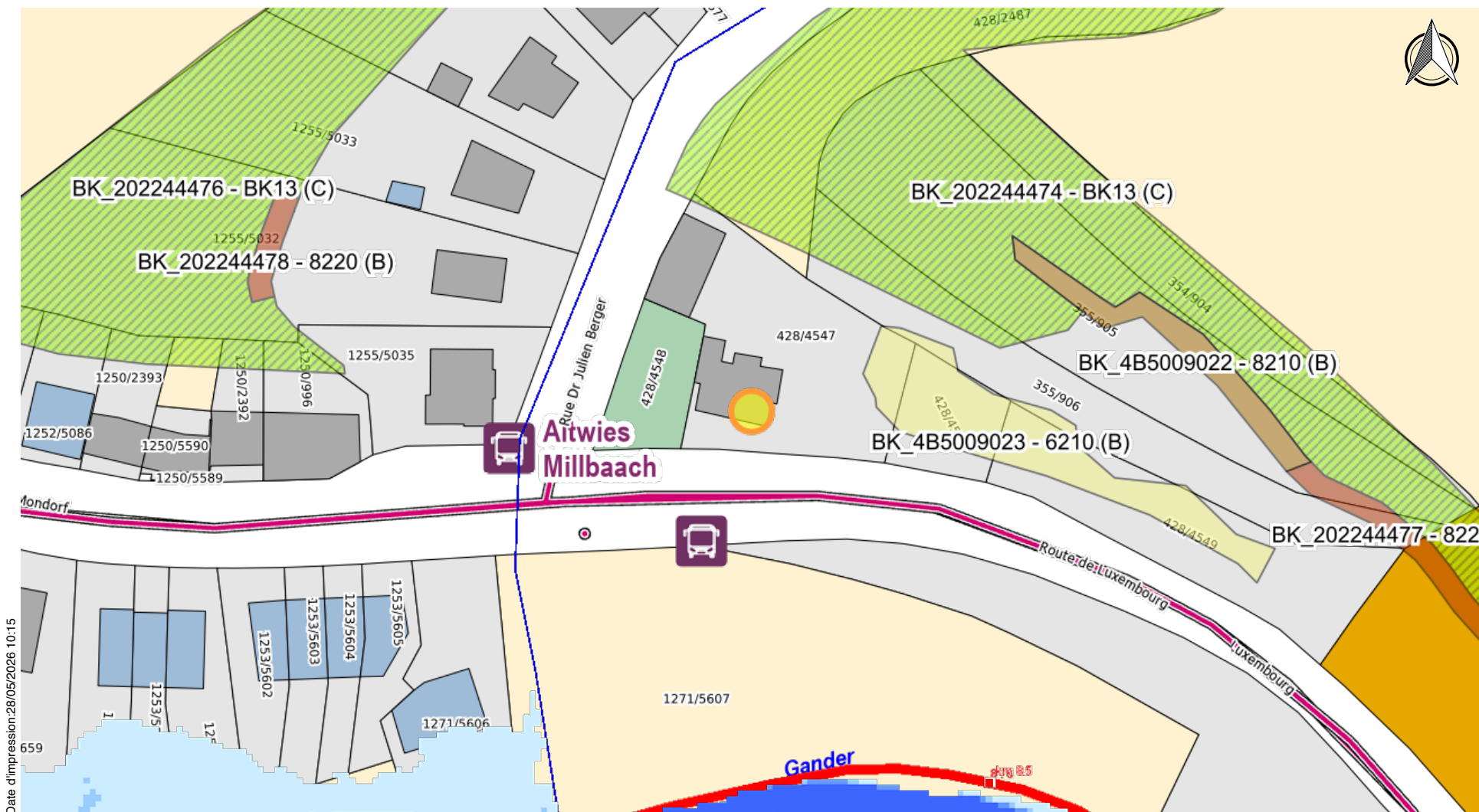
# Parcelles cadastrales

**428/4548**

Commune : MONDORF-LES-BAINS  
Section : B de MONDORF-LES-BAINS  
Numéro cadastral : 428/4548  
Contenance : 0ha 03a 65ca  
Lieudit : SCHANZBERG  
Nature : jardin  
Dernier mesurage : 656  
Lien vers les mesurages :  
LiensAperçus  
No 656  
Plan

- 24/07/1984
- 23/07/1984
- 24/07/1984

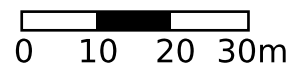
[Historique de la parcelle](#)[Commander un extrait](#)  
[Lien direct vers cet objet](#)



Date d'impression: 28/05/2026 10:15

www.geoportail.lu est un portail d'accès aux informations géolocalisées, données et services qui sont mis à disposition par les administrations publiques luxembourgeoises. Responsabilité: Malgré la grande attention qu'elles portent à la justesse des informations diffusées sur ce site, les autorités ne peuvent endosser aucune responsabilité quant à la fidélité, à l'exactitude, à l'actualité, à la fiabilité et à l'intégralité de ces informations. Information dépourvue de foi publique.  
Droits d'auteur: Administration du Cadastre et de la Topographie. <http://g-o.lu/copyright>

Echelle approximative 1:1000



<https://g-o.lu/3/ivPho>

